


Biototypen

Code nach KV 2005

Gebüsch, Hecken, Säume

- 02.400 Hecken-/Gebüschpflanzung (heimisch, standortgerecht, nur Außenbereich), Neuanlage von Feldgehölzen
- 02.500 Hecken-/Gebüschpflanzung (standortfremd, Ziergehölze)

Erwerbsgartenbau, Sonderkulturen, Streuobst

-  03.110 Streuobstwiese intensiv bewirtschaftet (mehrschürig)
- 03.121 Flächige Ersatz- oder Neupflanzung hochstämmiger Obstbäume in vorhandenen Streuobstbeständen

Einzelbäume (Überschirmung)

- 04.110 Einzelbaum trockener bis frischer Standorte (einheimisch, standortgerecht)

Baumgruppen, Alleen, Feldgehölze

- 04.210 Baumgruppe, einheimisch, standortgerecht, Obstbäume
- 04.600 Feldgehölz (Baumhecke), großflächig

Gewässer, Ufer, Sümpfe

- 05.242 Naturnah angelegte Gräben
- 05.346 dauerhafte Becken, z.B. Klärbecken

Grasland im Außenbereich

- 06.320 intensiv genutzte Frischwiesen

Ruderalfluren und Brachen

- 09.152 Feldraine, Wiesenraine, artenarm
- 09.210 Ausdauernde Ruderalfluren meist frischer Standorte

Vegetationsarme und kahle Flächen

- 10.430 Schotterhalde, Abraumhalde, Abbruchmaterial von Gebäuden

Versiegelte und teilversiegelte Flächen

- 10.510 Sehr stark oder völlig versiegelte Flächen (Ortbeton, Asphalt), Müll-Deponie in Betrieb oder nicht abgedeckt, unbegrünte Keller, Fundamente usw.
- 10.520 Nahezu versiegelte Flächen, Pflaster
- 10.530 Schotter-, Kies- u. Sandwege, -plätze oder andere wasserdurchlässige Flächenbefestigung sowie versiegelte Flächen, deren Wasserabfluss versickert wird
- 10.610 bewachsene Feldwege


überbaute Flächen

- 10.710 Dachfläche, nicht begrünt


Äcker

- 11.191 Acker, intensiv genutzt

Gärtnerisch gepflegte Anlagen und Hausgärten

- 11.221 Gärtnerisch gepflegte Anlagen im besiedelten Bereich, arten- und strukturarme Hausgärten
-  Geschützte Biotope nach § 30 BNatSchG / § 13 HAGBNatSchG

Untersuchungsraum und Verwaltungsgrenzen

 Geltungsbereich Bebauungsplan Nr. 13 „Rockenberg Süd“

 Gemarkungsgrenze

 Flurgrenze

 Flurstücksgrenze



Gemeinde Rockenberg

Obergasse 12
35519 Rockenberg

Umweltbericht mit integriertem landschaftspflegerischen Fachbeitrag zum Bebauungsplan Nr. 13 „Rockenberg Süd“

Karte 1: Realnutzung 2017 im Geltungsbereich

Blatt 2 von 2

Bearb.: S. Kaunath
K. Albert
Gez.: M. Euser
Größe: ISO A3

Stand: September 2021


Biedrichstraße 8c
61200 Wölfersheim
Tel.: (06036) 9 89 36-40
Fax: (06036) 9 89 36-60
REGIO KONZEPT
mail@regiokonzept.de
www.regiokonzept.de