


CEF 2 - Neuanlage entfallender Streuobstbestände




Datengrundlage: © Hessische Verwaltung für Bodenmanagement und Geoinformation

Maßnahmen


M CEF 2 - Neuanlage entfallender Streuobstbestände

CEF 2-Fläche: 3.116 m²

Biototypen (Bestand)

 06.320 Intensiv genutzte Frischwiese

Verwaltungsgrenzen und Abgrenzungen

 Gemarkungsgrenzen  Flurstücksgrenzen
 Flurgrenzen  Geltungsbereich



Gemeinde Rockenberg
Obergasse 12
35519 Rockenberg

Umweltbericht zum Bebauungsplan Nr. 13 "Rockenberg Süd" mit integriertem Landschaftspflegerischen Fachbeitrag

Karte 3: Bestands- / Maßnahmenplan zur Maßnahmenfläche CEF 2

Bearb.: S. Kaunath

Gez.: M. Euser

Größe: ISO A4

Hintergr.: ALK

Maßstab: 1:1.000

Stand: September 2021



REGIO
KONZEPT

Bledrichstraße 8c
61200 Wölfersheim

Tel.: (06036) 9 89 36-40
Fax: (06036) 9 89 36-60

mail@regiokonzept.de
www.regiokonzept.de